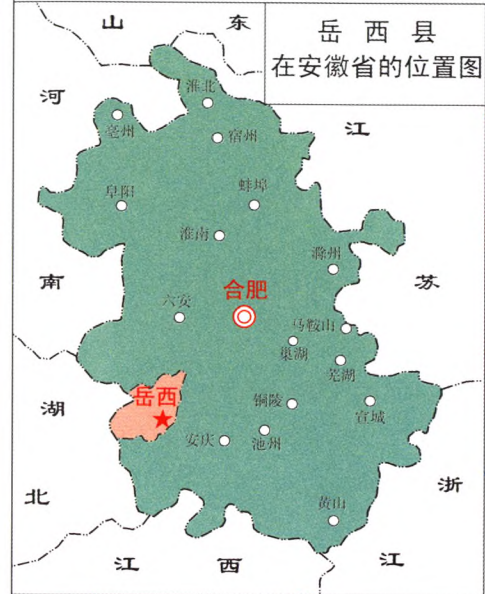
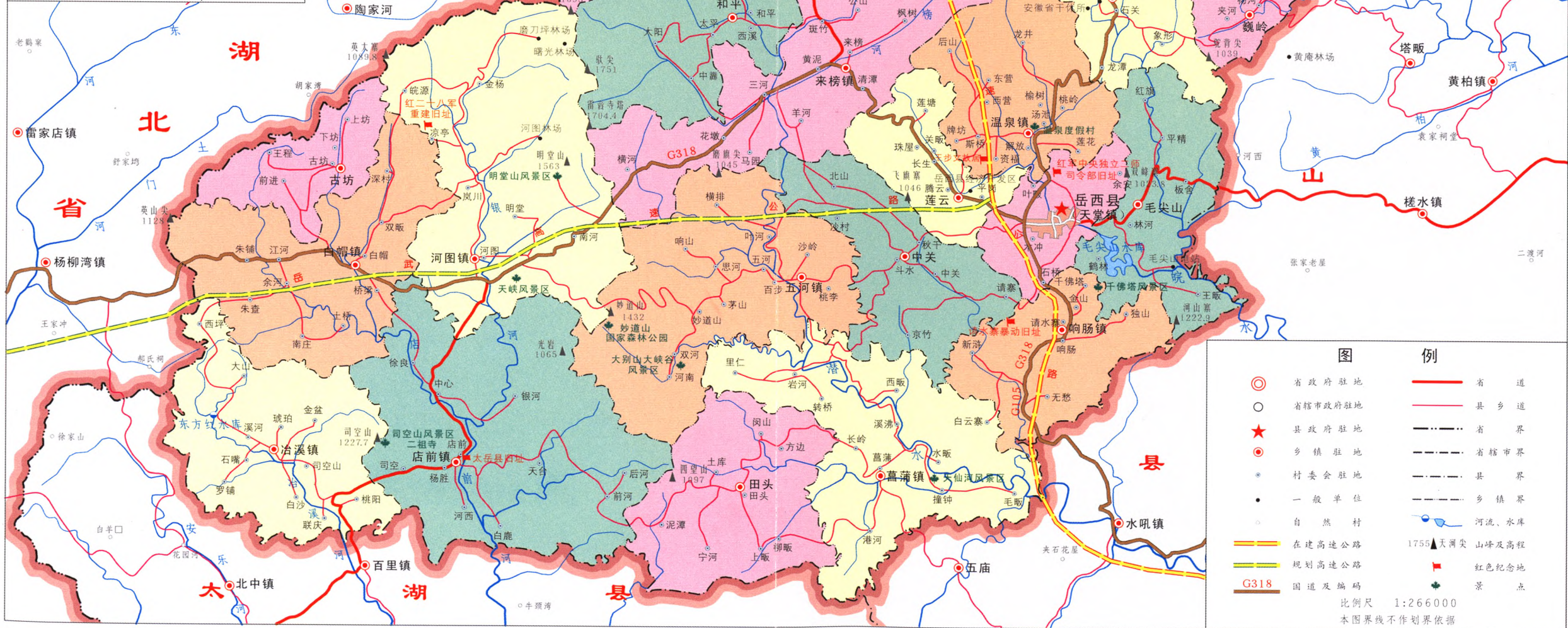


岳西县地图



岳西县在安徽省的位置图



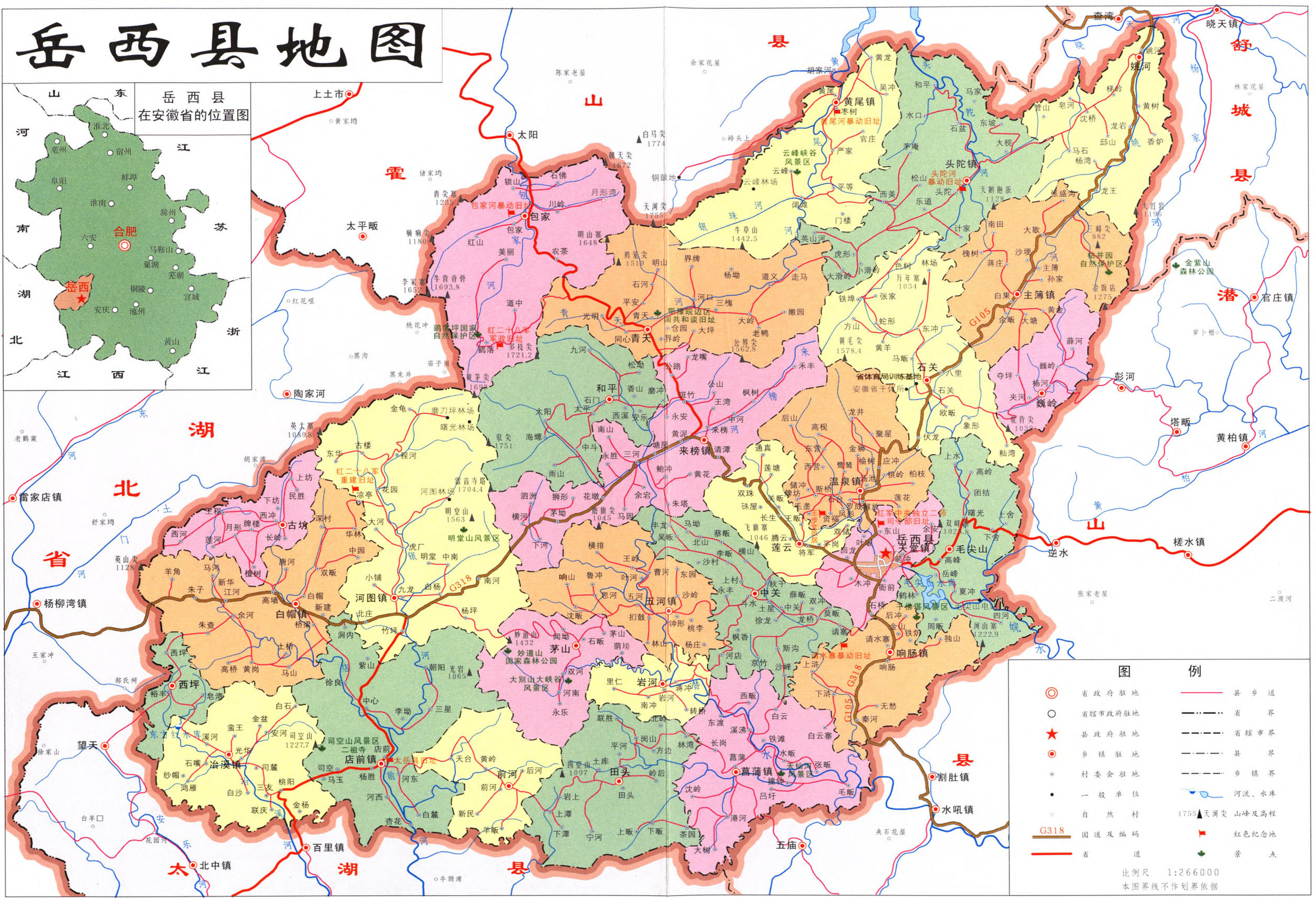
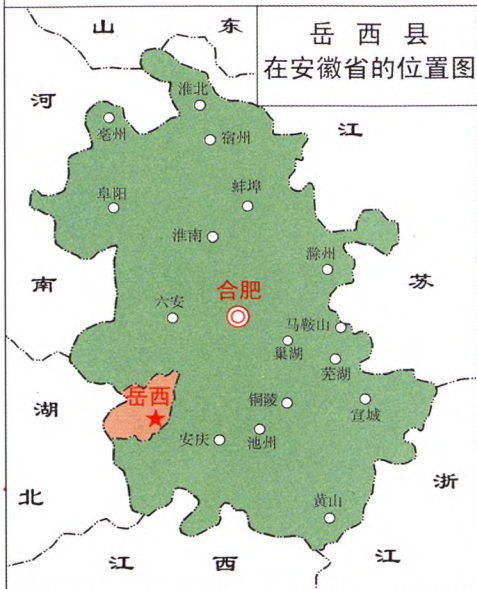
图例

- 省政府驻地
- 省辖市政府驻地
- ★ 县政府驻地
- 乡镇驻地
- 村委会驻地
- 一般单位
- 自然村
- 在建高速公路
- 规划高速公路
- G318 国道及编号
- 省道
- 县乡道
- 省界
- 省辖市界
- 县界
- 乡镇界
- 河流、水库
- ▲ 1755 天尖山 山峰及高程
- ★ 红色纪念地
- 景点

比例尺 1:266000
本图界线不作划界依据

岳西县地图

岳西县在安徽省的位置图



图例	
⊙	省政府驻地
○	省辖市政府驻地
★	县政府驻地
●	乡镇驻地
◉	村委会驻地
•	一般单位
◦	自然村
G318	国道及编码
—	省道
—	县乡道
—	省界
—	省辖市界
—	县界
—	乡镇界
—	河流、水库
▲	1755 天洞尖 山峰及高程
■	红色纪念地
●	景点

比例尺 1:266000
本图界线不作划界依据